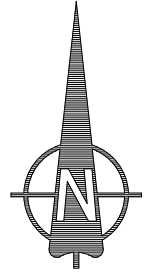


LEYENDA CATASTRO Y PARCELARIO

	PERIMETRO CATASTRAL
	REFERENCIA CATASTRAL (*)
	DELIMITACIÓN DE EXPEDIENTE
	REFERENCIA DE EXPEDIENTE

(*) NOTA:
NO TODAS LAS REFERENCIAS CATASTRALES DE LA ZONA REGABLE APARECEN EN EL PLANO. PARA FACILITAR LA VISIBILIDAD, ALGUNAS HAN SIDO RETIRADAS



4436100.00

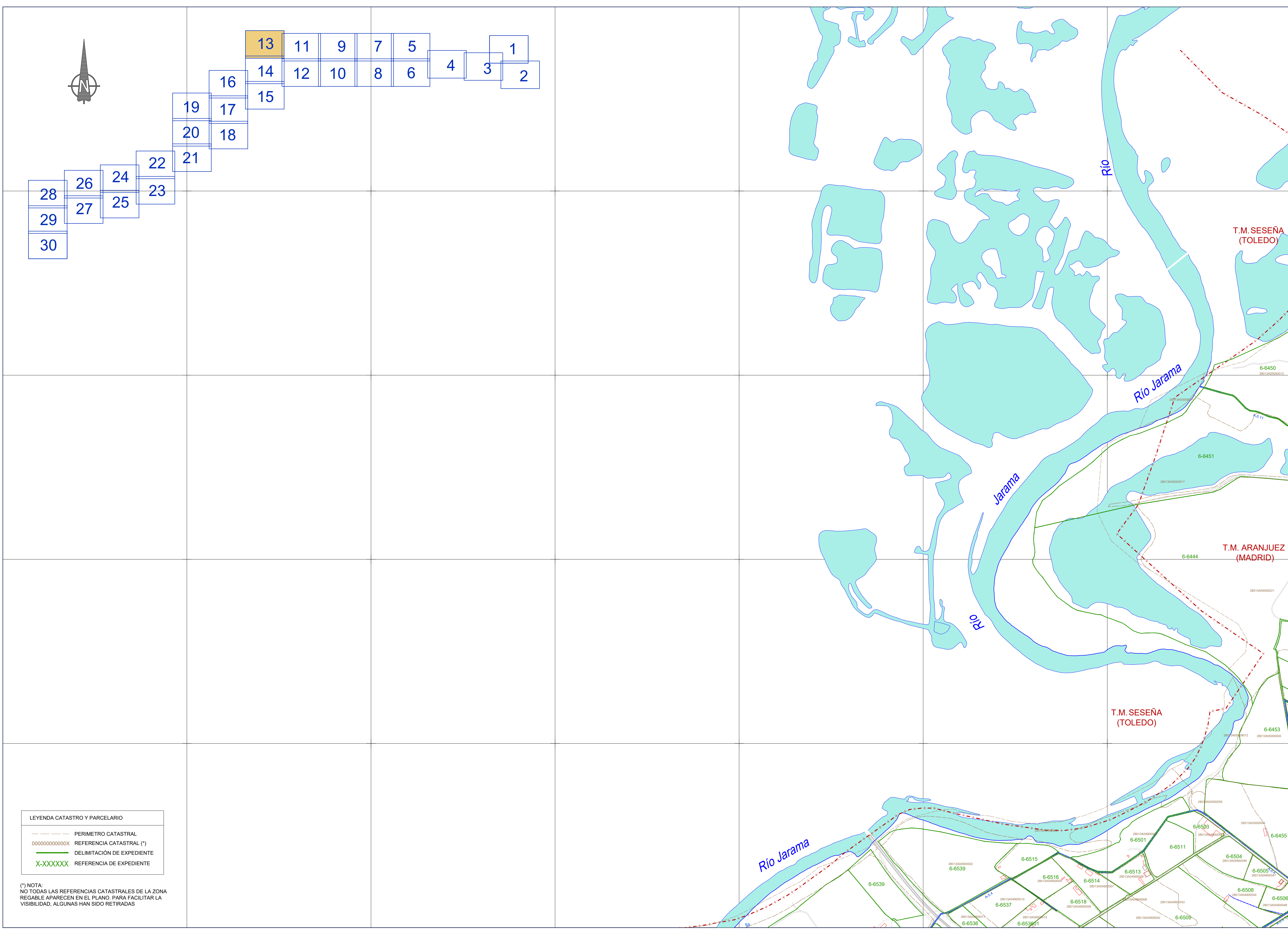
4435600.00

4435100.00

4434600.00

4434100.00

4433600.00



LEYENDA CATASTRO Y PARCELARIO

	PERIMETRO CATASTRAL
	REFERENCIA CATASTRAL (*)
	DELIMITACIÓN DE EXPEDIENTE
	REFERENCIA DE EXPEDIENTE

(*) NOTA:
NO TODAS LAS REFERENCIAS CATASTRALES DE LA ZONA REGABLE APARECEN EN EL PLANO. PARA FACILITAR LA VISIBILIDAD, ALGUNAS HAN SIDO RETIRADAS

443737.00 444237.00 444737.00 445237.00 445737.00 446237.00 446737.00 447237.00

PR-126_AR_IP_13_30.DWG



GOBIERNO DE ESPAÑA

MINISTERIO PARA LA TRANSICIÓN ECOLÓGICA Y EL RETO DEMOGRÁFICO

CONFEDERACIÓN HIDROGRÁFICA DEL TAJO

Secretaría de Estado de Medio Ambiente
Dirección General del Agua
Confederación Hidrográfica del Tajo

SISTEMA INTEGRADO DE GESTIÓN DE ELENOS DE REGADÍO

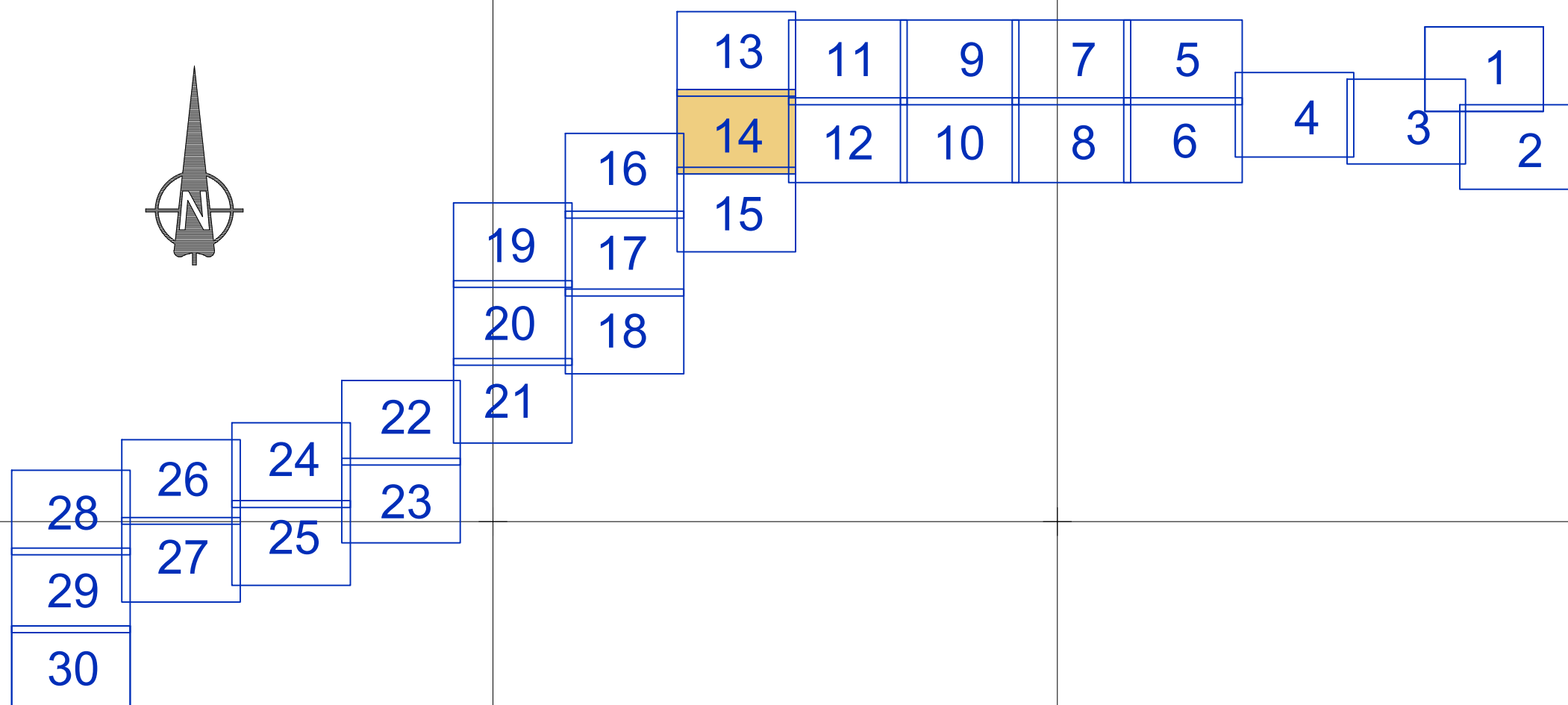
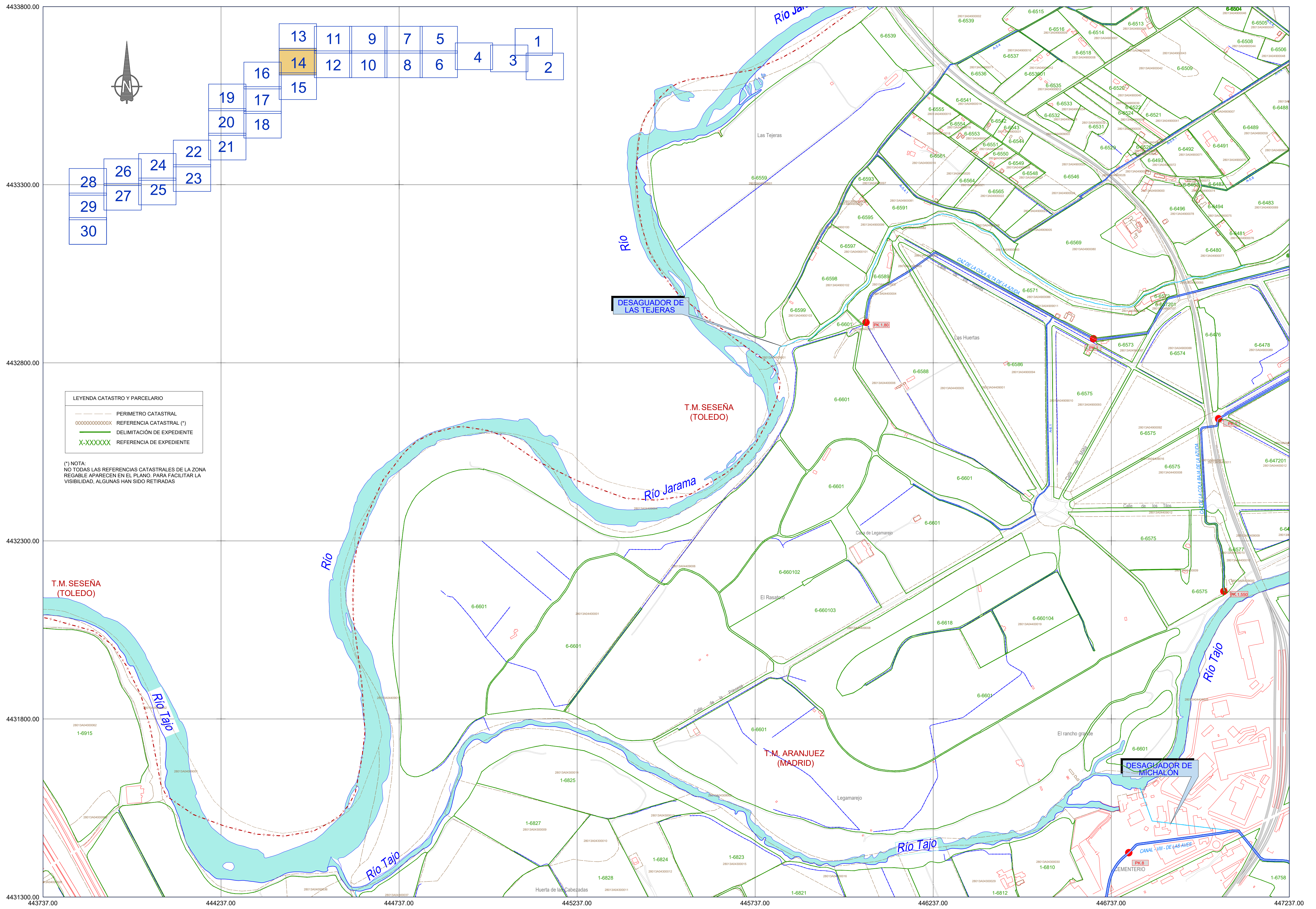
ESCALA

1/5000

ORIGINAL DIN A1

ZONA REGABLE DE ARANJUEZ
PARCELARIO
INFORMACIÓN PÚBLICA

FECHA	Nº_PLANO	1.3
JUNIO 2021	HOJA	13 DE 30

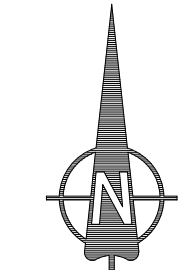
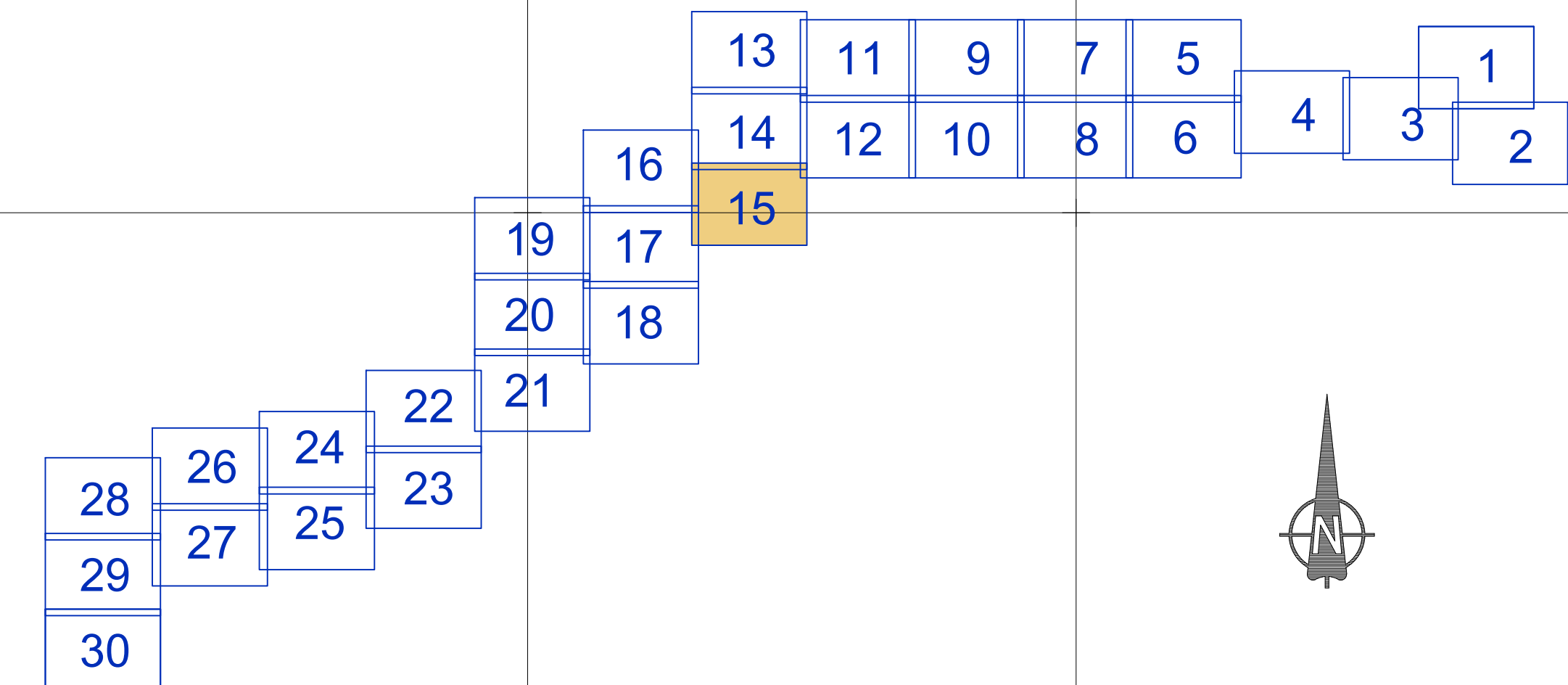
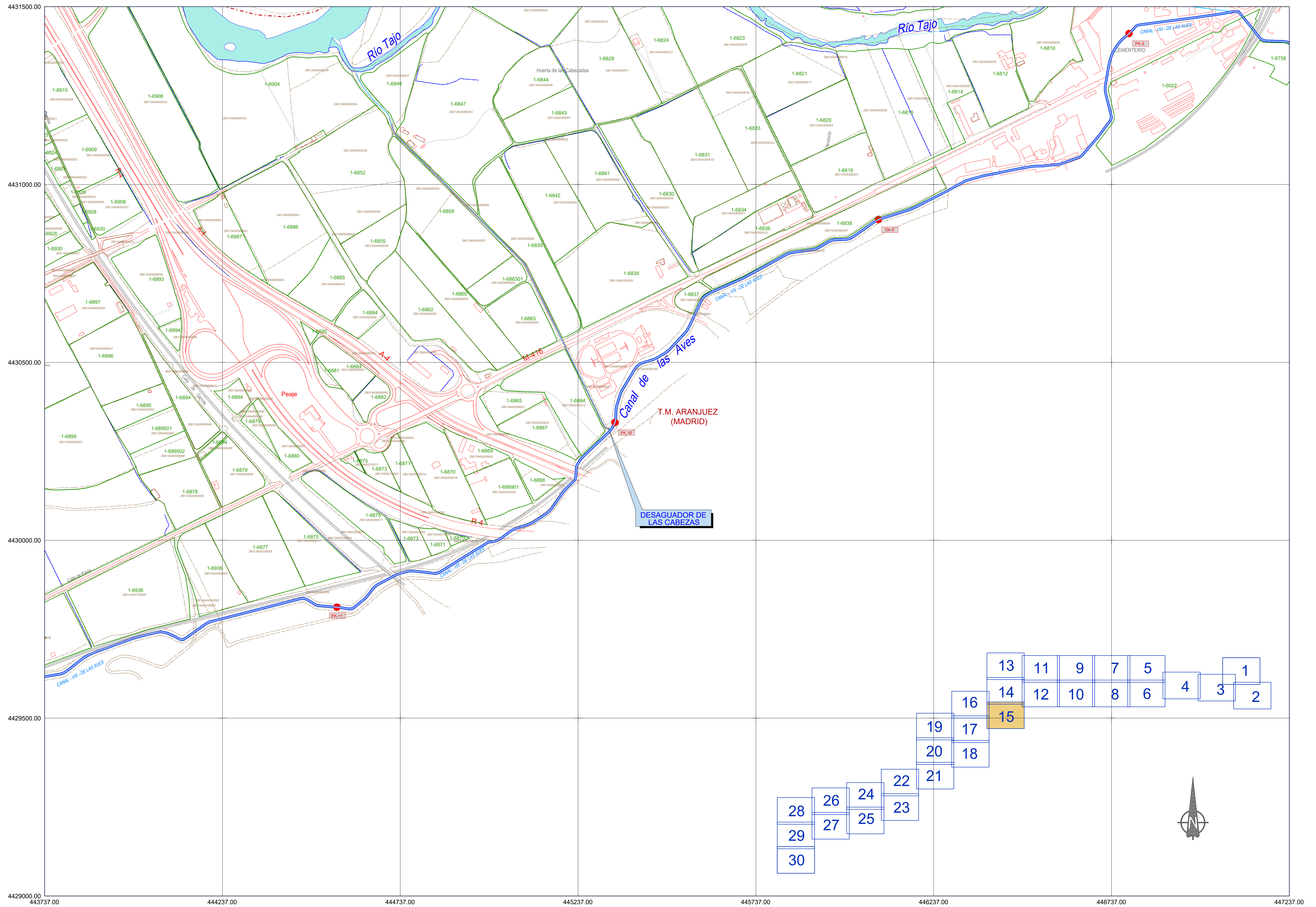


LEYENDA CATASTRO Y PARCELARIO

	PERIMETRO CATASTRAL
	REFERENCIA CATASTRAL (*)
	DELIMITACIÓN DE EXPEDIENTE
	REFERENCIA DE EXPEDIENTE

(*) NOTA:
NO TODAS LAS REFERENCIAS CATASTRALES DE LA ZONA REGABLE APARECEN EN EL PLANO. PARA FACILITAR LA VISIBILIDAD, ALGUNAS HAN SIDO RETIRADAS

PR-126_AR_IP_14_30.DWG



PR-126_AR_IP_15_30.DWG



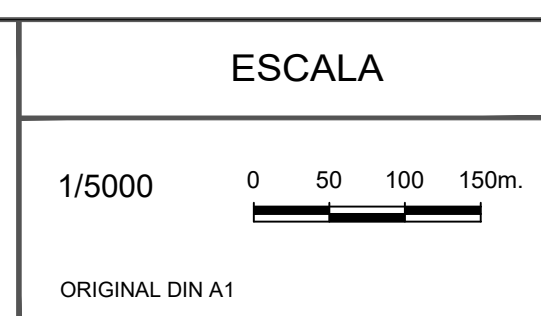
GOBIERNO DE ESPAÑA

MINISTERIO PARA LA TRANSICIÓN ECOLÓGICA Y EL RETO DEMOGRÁFICO

CONFEDERACIÓN HIDROGRÁFICA DEL TAJO

Secretaría de Estado de Medio Ambiente
Dirección General del Agua
Confederación Hidrográfica del Tajo

SISTEMA INTEGRADO DE GESTIÓN DE ELENOS DE REGADÍO



ZONA REGABLE DE ARANJUEZ
PARCELARIO
INFORMACIÓN PÚBLICA

FECHA	Nº_PLANO	1.3
JUNIO 2021	HOJA	15 DE 30